



# Legende


## Schutzwürdige Böden

### Schutzwürdige Böden


 natürliche Bodenfruchtbarkeit (schutzwürdig)


### Sehr schutzwürdige Böden


 Plaggenesche (sehr schutzwürdig)


 Felsböden (sehr schutzwürdig)


### Besonders schutzwürdige Böden

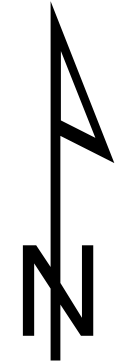
 Plaggenesche (besonders schutzwürdig)

 Grundwasserböden (besonders schutzwürdig)

 Moorböden (besonders schutzwürdig)

 Staunässeböden (besonders schutzwürdig)

 nach obigen Kriterien weniger schutzwürdig bzw. nicht kartiert



**KREIS COESFELD**  
Der Landrat  
Abteilung 70 - Umwelt

**Karte der schutzwürdigen Böden  
Gemeinde Rosendahl**

Maßstab 1 : 50 000  
Bearbeitet: Dipl.-Ing. Stefan Bölte  
Stand 28-10-2008